

FÓRUM REGIONAL DE SAÚDE DE LISBOA E VALE DO TEJO

PARA MAIS SAÚDE NA REGIÃO

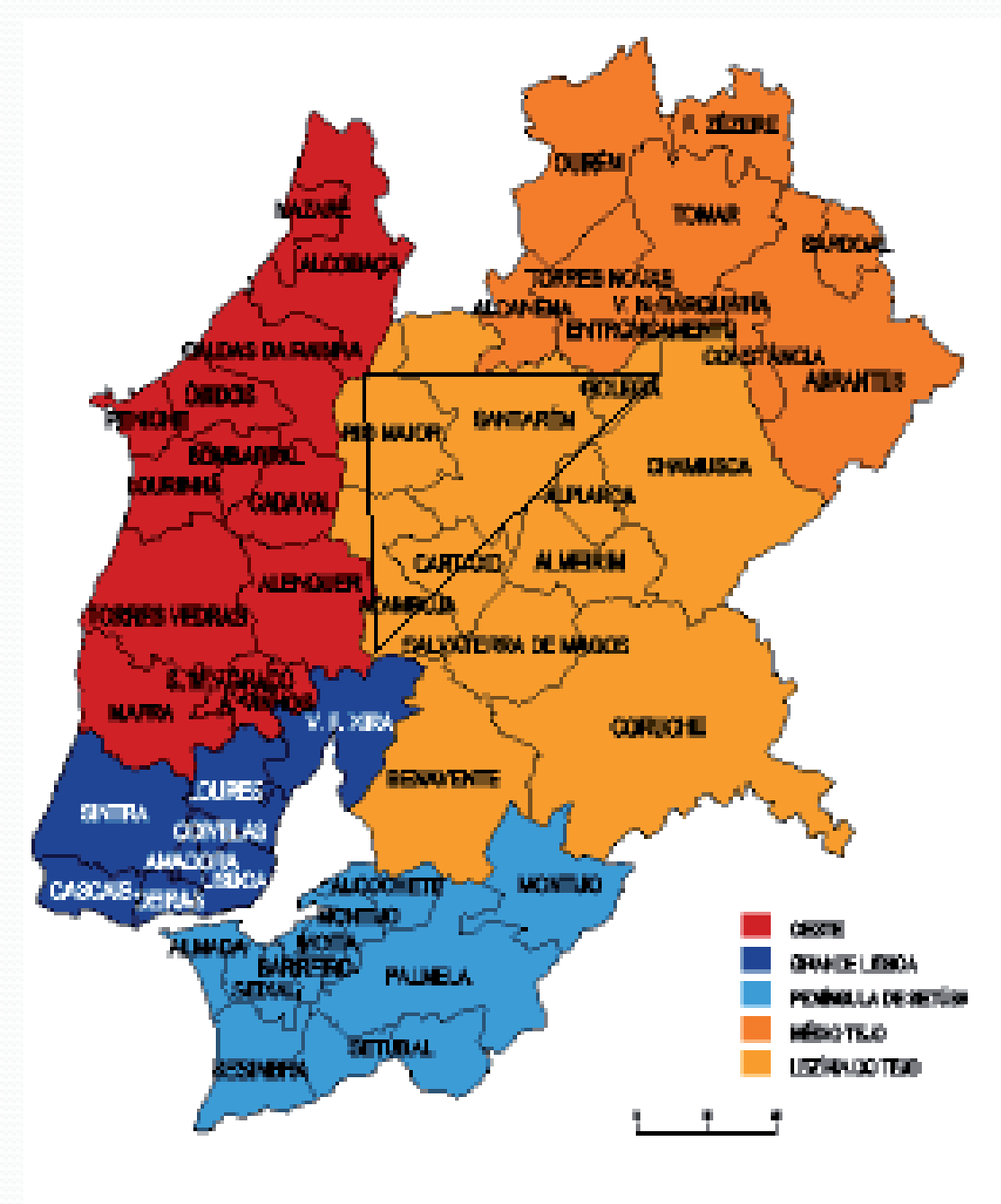
OBSERVATÓRIO DE SAÚDE UNIDADE DE SAÚDE PÚBLICA PORTAS DO SOL ACES RIBATEJO PERFIL DE SAÚDE

Introdução

Os Observatórios de Saúde Pública sintetizam a informação existente com relevância para a saúde das populações, seleccionam áreas para recolha de dados e estabelecem redes fortes de acesso a dados. Neste âmbito a Unidade de Saúde Pública deverá identificar as necessidades de saúde e agregar toda a informação disponível para o diagnóstico da situação de saúde da área de abrangência do ACES.

O ACES-RIBATEJO pertence ao distrito de Santarém, incluindo também um município do distrito de Lisboa (Azambuja). Está integrado na Unidade Territorial da Lezíria do Tejo, a qual faz parte da Região de Lisboa e Vale do Tejo.

RESULTADOS



Mapa dos concelhos abrangidos pelo ACES Ribatejo

Distribuição da população residente, área geográfica, densidade populacional e população inscrita no Serviço Nacional de Saúde (SNS).

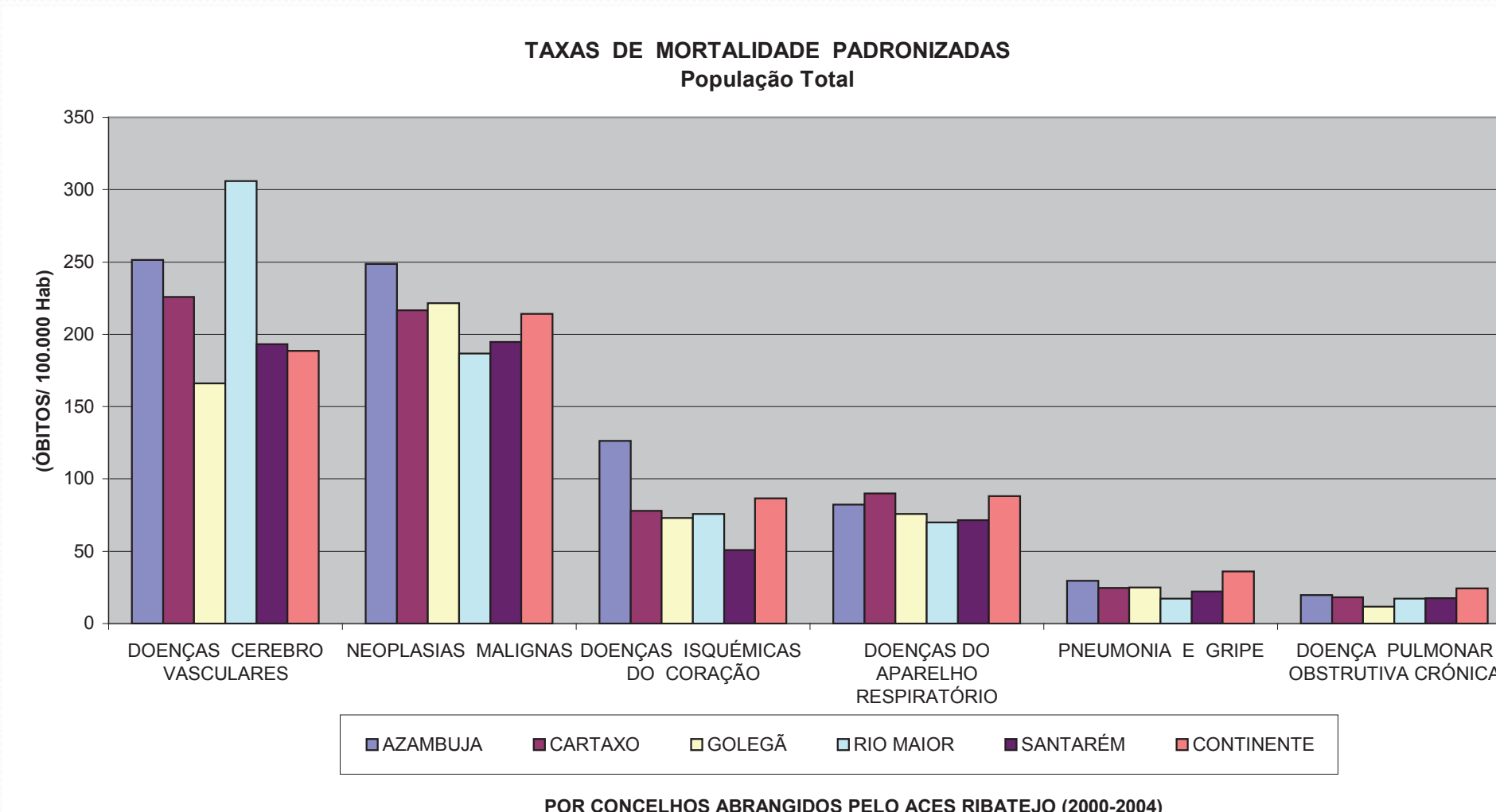
Concelhos	Azambuja	Cartaxo	Golegã	Rio Maior	Santarém	Total
Superfície (Km²)*	261,7	158,17	76,49	272,18	598,29	1 326,8
População Residente *	21 800	25 030	5 569	21 807	63 878	138 082
Densidade Populacional (Habitantes/Km²) *	83,0	158,2	72,7	79,9	114,0	103,8
População inscrita no SNS**	23 668	27 902	5 976	24 171	69 645	151 362
Índice de Envelhecimento *	141,5	138,3	163,3	131,3	150,9	144,4
Índice de Dependência total (%)	50,7	50,8	53,3	49,9	53,6	52,0

Fonte :: *I.N.E. IP, Anuário Estatístico da Região do Alentejo de 2007-2008, Lisboa Portugal

Fonte : ** SIARS, Unidade de Apoio à Gestão – Sistemas de Informação, 2009

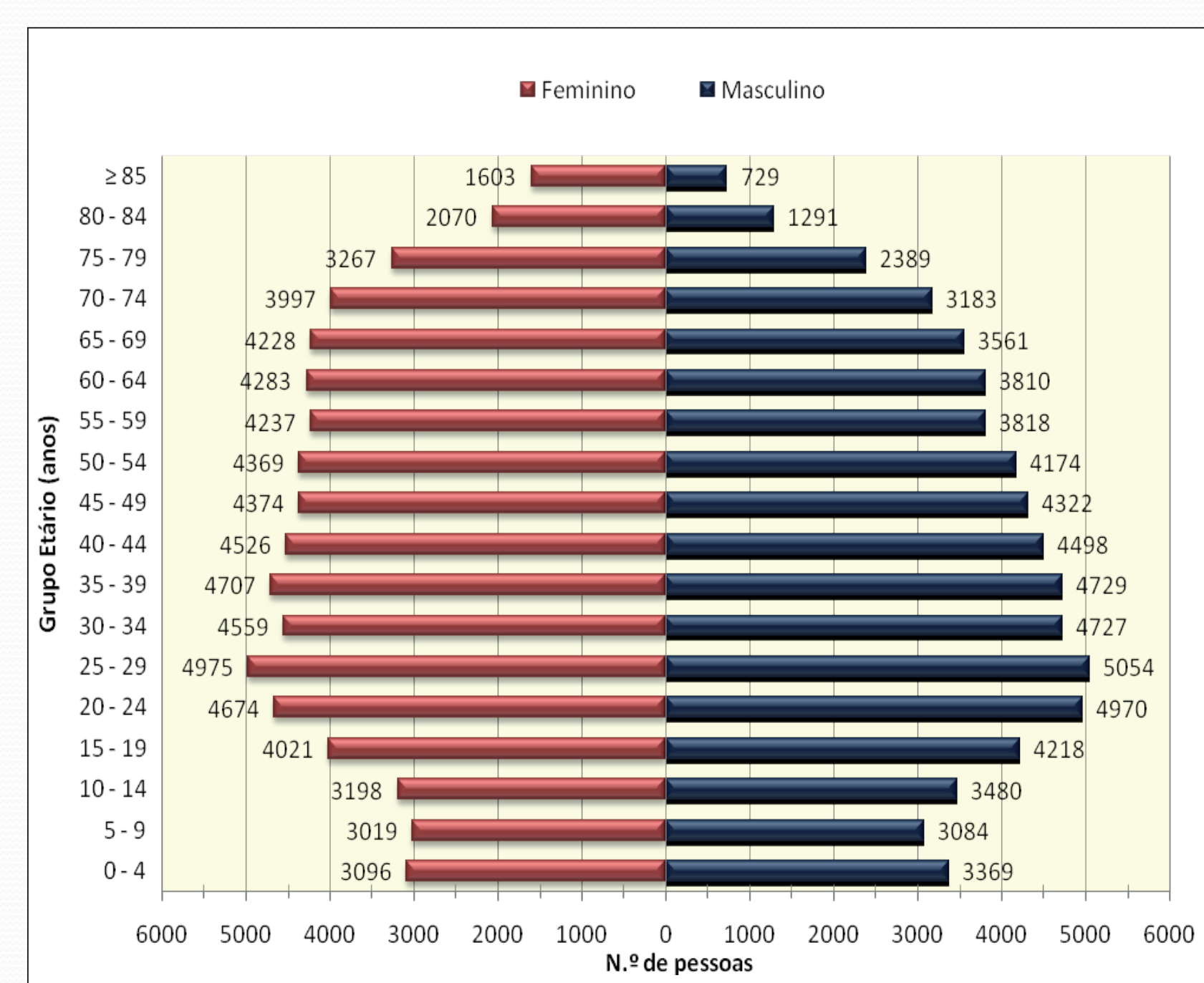
Metodologia

Utilizámos a informação existente sobre morbilidade e mortalidade respeitantes à população residente na área de influência do ACES. Como fonte de informação utilizámos os dados do INE, os dados do SIARS fornecidos pela Unidade de Apoio à Gestão do ACES – Ribatejo e dados do INSA.



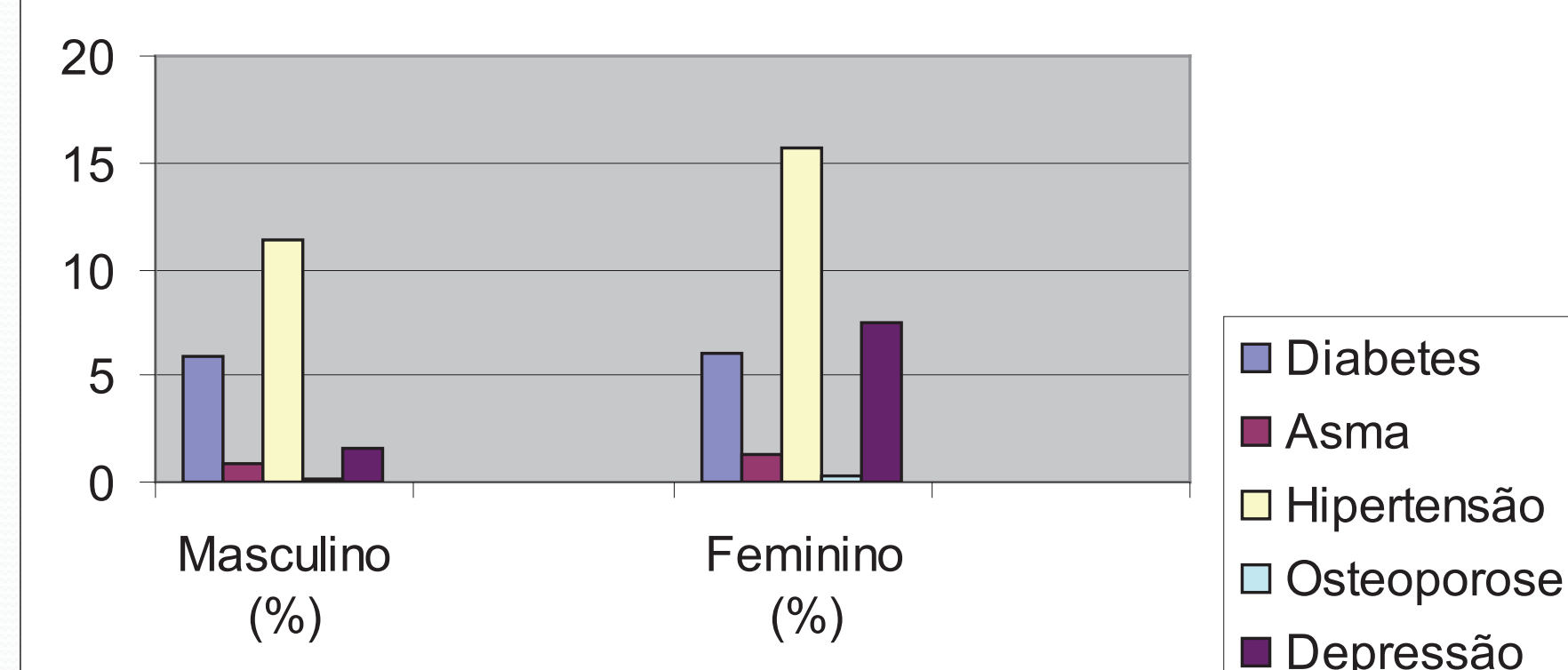
Fonte: Análise da Mortalidade e dos Internamentos por Concelhos de Portugal Continental (2000-2004), INSA Dr. Ri

Pirâmide Etária da área abrangida pelo ACES Ribatejo



Fonte – I.N.E., Recenseamento Geral da População e Habitação, 2001;

População abrangida pelo SNS do ACES - Ribatejo por tipo de problemas de saúde registados, por género, 2009



Fonte: SIARS, Unidade de Apoio à Gestão - Sistemas de Informação, ACES - Ribatejo, 2010

DISCUSSÃO E CONCLUSÃO


A Unidade de Saúde Pública deverá implementar projectos em consonância com o diagnóstico efectuado. Os Observatórios de Saúde Pública dever abordar os determinantes da saúde, como peça fundamental da agenda de Saúde Pública.

Unidade de Saúde Pública “Portas do Sol”
Junho 2010

ORGANIZAÇÃO

PARCERIA

ARSLVT
Administração Regional de Saúde
de Lisboa e Vale do Tejo, I. P.



**Alto Comissariado
da Saúde**

